

Légende

- Stationnement
 - Toilettes
 - Tables à pique-nique
 - Poubelles
 - Point de vue
 - Barrage de castors
- Sentiers**
- Des asters — 375 m
 - Des orties — 150 m
 - De la savoyane — 500 m
 - De la surette — 780 m
 - Des fougères — 1,5 km
 - De la salsepareille — 1,5 km
 - Des violettes — 775 m
 - Des lycopodes — 510 m
- Limites du parc
 - Milieu humide
 - Marécage
 - Cours d'eau
 - Cours d'eau intermittents

Mme Anny Schneider, herboriste, a proposé les noms des sentiers.



HISTORIQUE

Le Parc écologique Jean-Paul-Forand est ainsi nommé pour honorer le travail de M. Jean-Paul Forand, qui fut conseiller municipal de 1975 à 1989, puis maire de la Municipalité du Canton de Shefford de 1989 à 2005. Écologiste avant l'heure, M. Forand a multiplié les démarches et les interventions pour protéger le marécage qui se trouve au cœur du parc.

Les premiers terrains ont été acquis dès novembre 1994. En avril 2001, le conseil municipal procède à l'appellation officielle du lieu.

CARACTÉRISTIQUES PHYSIQUES DU LIEU

Le Parc écologique Jean-Paul-Forand est situé sur le versant Est du mont Shefford, à 250 mètres d'altitude. Il comprend 152 acres de terrain traversés par des sentiers d'une longueur totale de 6,3 kilomètres.

Le cours d'eau Deschamps traverse le parc. Des castors y ont construit un barrage créant ainsi un vaste marécage dans la partie Ouest du parc. La partie Est se compose d'une forêt mature dominée par l'érable.

Le niveau le plus élevé du parc écologique se situe à 300 mètres. La déclivité permet l'existence d'une petite chute au cœur du parc.

Le mont Shefford fait partie des collines montérégiennes, une série de onze monts formés par l'intrusion de magma dans les couches sédimentaires des Basse-Terres du Saint-Laurent et dans les Appalaches. Il raconte les 125 millions d'années de l'histoire géologique du Québec. Le sommet le plus élevé culmine à 526 mètres.

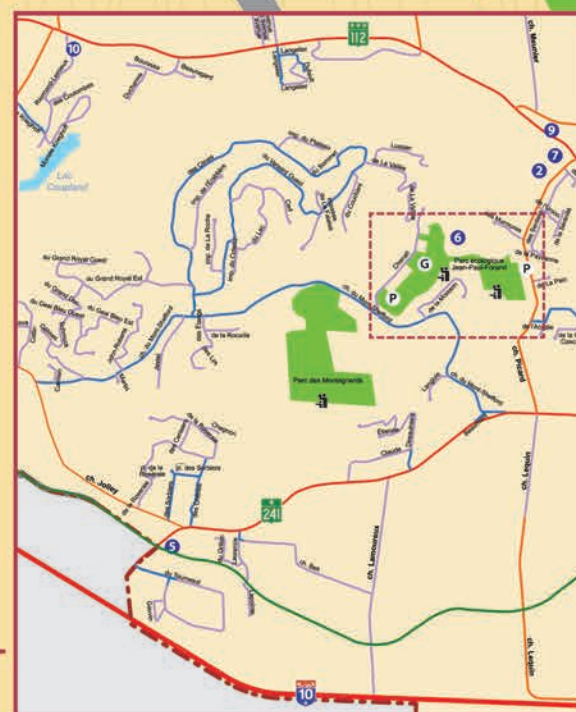
POUR NOUS JOINDRE

Lundi : 8 h 30 à 16 h 30
 Mardi : 8 h 30 à 16 h 30
 Mercredi : 10 h à 16 h 30
 Jeudi : 8 h 30 à 16 h 30
 Vendredi : 8 h 30 à 16 h 00

Tél.: 450.539.2258 Fax: 450.539.4951
www.cantonshefford.qc.ca

245, chemin Picard
 Canton de Shefford (Québec) J2M 1J2

POSITIONNEMENT GÉOGRAPHIQUE





USAGES

Les parcs sont un milieu naturel qui permettent la conservation de la flore et constituent une aire protégée pour la faune.

La végétation permet une meilleure qualité de l'air, tout en réduisant l'impact des activités humaines sur le climat.

Les parcs sont les endroits idéaux pour observer une multitude d'oiseaux, de petits mammifères, des reptiles, des insectes et une végétation abondante.

Les sentiers des parcs reçoivent les marcheurs en été et les amateurs de raquettes en hiver.



HISTORIQUE

Auparavant connu sous le nom de « forêt Borrel-Pommaret-Gauvin », le Parc des Montagnards a été acquis par la Municipalité en 2008. D'une superficie de 69,20 hectares, il est l'un des quatre parcs protégés à perpétuité composant la réserve naturelle du Canton-de-Shefford créée en 2013. En 2014, un sentier rustique y est aménagé. La réalisation de ce sentier est redevable à plusieurs intervenants, dont l'organisme Conservation espace nature Shefford (CENS) ainsi que des bénévoles ayant investi plus de mille heures de travail!



ATTENTION

Les parcs sont des milieux protégés.

Les sentiers sont destinés uniquement à la marche et à l'observation.

En hiver, la marche en raquette est permise.

Aucun véhicule motorisé ne peut y circuler.

La chasse, la cueillette et la trappe sont interdites.

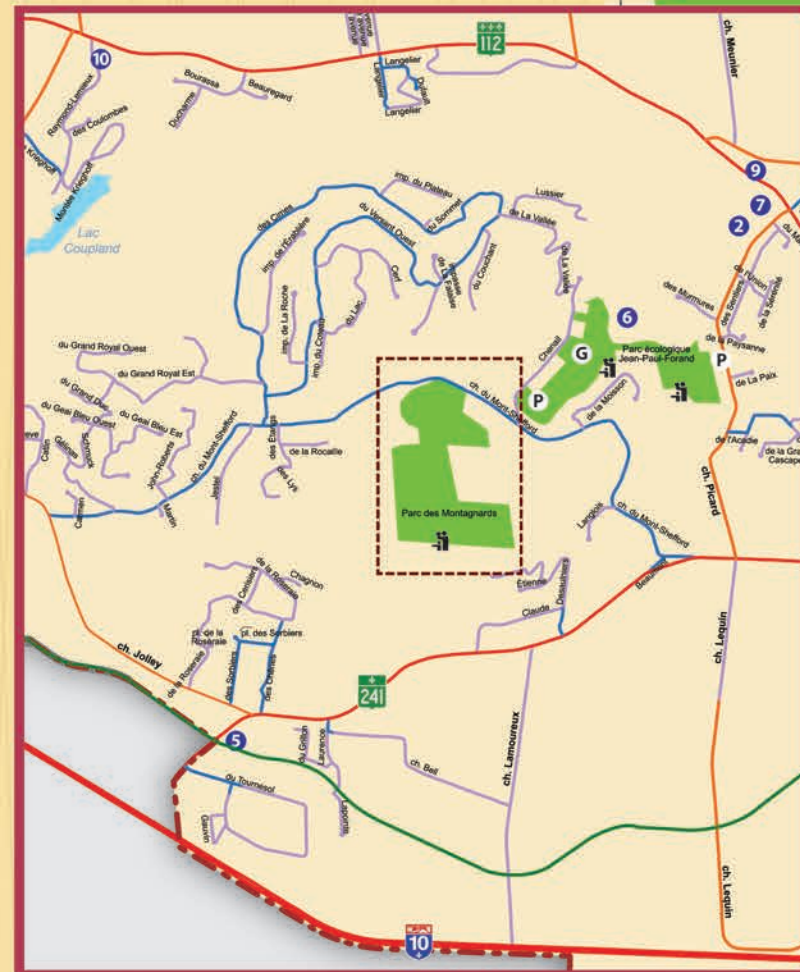
Il est interdit de faire des feux dans le parc.

Les animaux domestiques sont interdits au Parc des Montagnards.

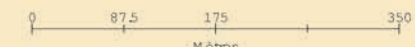
Par respect pour l'environnement, nous vous demandons de disposer de vos déchets dans les contenants prévus à cet effet, à l'entrée du parc.

CARACTÉRISTIQUE PHYSIQUE DES LIEUX

- Le sentier offre une ascension de l'ordre de 178 mètres vers l'un des sommets du mont Shefford ;
- Il offre, à son point culminant, une vue vers le lac Brome et les Montagnes-Vertes ;
- Un gazebo est aménagé au sommet ;
- Le sentier est rustique et aménagé dans le meilleur respect de l'écologie du milieu.



Sentier - Parc des Montagnards



Geomaticien et Cartographe: Derek A Parent 2014
derekp@rocketmail.com
Sentier GPS: Martin Morin, 2014



NIVEAU INTERMÉDIAIRE
DISTANCE 1.91 Km

